

朱雀オリエンテーリング クラブ 20周年記念大会



JOA 公認大会カテゴリ B

～ 大会プログラム ～ ver.2



1. 大会概要

開催日時	2012年9月30日(日)雨天決行・荒天中止
スタート開始時刻	10時30分
主催	朱雀オリエンテーリングクラブ
会場	滋賀県野洲市・湖南市・蒲生郡竜王町 滋賀県希望が丘文化公園 青年の城 多目的広場
実行委員長	金谷 敏行
運営責任者	宮本 佳記
競技責任者	関谷 麻里絵
コースプランナー	後藤 陽一
大会コントローラ	石井 博昭 (兵庫県オリエンテーリング協会)

2. ごあいさつ

このたびは朱雀オリエンテーリングクラブ 20 周年記念大会にご参加いただき、誠にありがとうございます。

この大会の存在自体が示すように、我々朱雀オリエンテーリングクラブは今年で創立 20 周年を迎えました。20 年という長いようですが、日本におけるオリエンテーリングの歴史から考えると、まだまだ歴史は浅いクラブではあります。私が就職と共に関西にやってきた年がちょうど 10 年前でした。入会するなり地図調査に入り(笑)、10 周年記念大会の準備をしていたのを懐かしく思い出します。

朱雀と聞いて連想するのはどういったクラブの姿でしょうか？おそらく多くの方々が抱くイメージは、「若くて元気よく、そして常に激しい宴会をやってる集団」というものではないでしょうか。そして、「知り合いに連れられてやってきたオリエンティアに酒を飲ませ、強引に入会させる怖いクラブ」などといった間違っただ情報も時折耳にします。(決してそんなことはありません。)

我々は、昼も夜も常にアクティブに、どうせやるならオリエンも飲み会も全力で楽しもう、と考えています。もちろんそれは、速くなる、もしくは宴会で酒をたくさん飲む、ということが必ずしも意味するところではありません。速くありたい、遠征自体を楽しみたい、おいしいお酒をゆっくり飲みたい、そして、浴びるように飲んで潰れたい、いずれも朱雀のスタイルなのです。少なくとも私は、この立ち位置が非常に気に入っています。これからも、こうした「正統派ではなく、ちょっと変わったクラブ」であり続けていきたいと思えます。

さて、ここ希望が丘文化公園は、多くの皆さんがご存知の通り、関西屈指の微地形帯が広がっています。難易度は概して高めかもしれませんが、思う存分オリエンテーリングの醍醐味を味わえる、非常に魅力あるトレインであると言い換えることもできます。2011 インカレミドル&リレーにおいて全面リメイクされたこの難トレイン、もとい、良質トレインで、思う存分ロングディスタンス競技を堪能してください。

本大会実行委員長、ならびに朱雀 OK 会長、会員 No.61 金谷 敏行

3. アクセス

本大会は、滋賀県希望が丘文化公園内 東ゲート周辺地区で開催されます。園内への入場は、以下の案内とあわせて、希望が丘文化公園のホームページ (<http://www.shiga-bunshin.or.jp/kibougaoka/access/>) を参照ください。



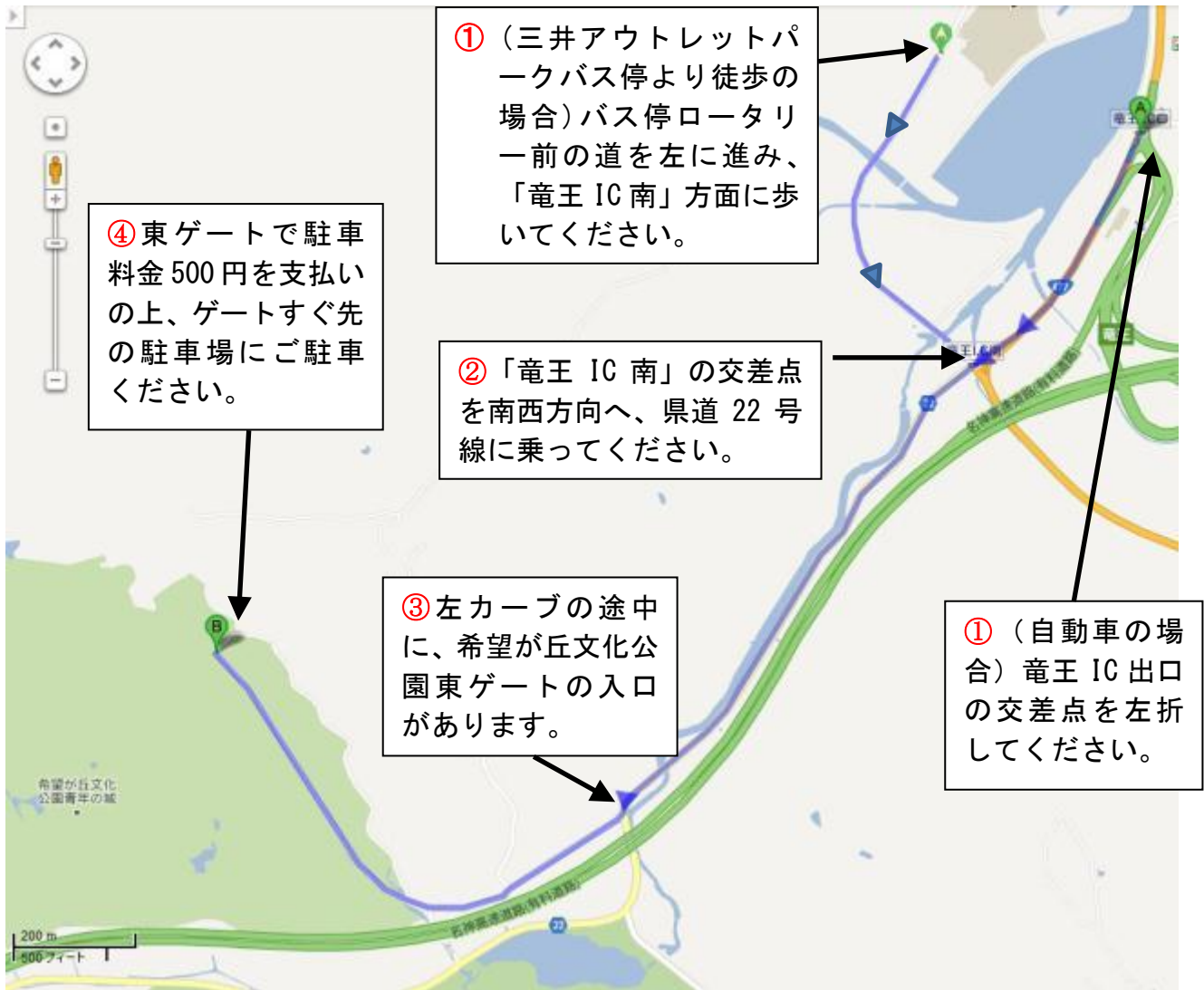
希望が丘文化公園 周辺地図

①お車をご利用の場合

名神高速道路 竜王 IC より約 3 km、希望が丘文化公園**東ゲート**からご来場ください。

駐車場は、「希望が丘文化公園東ゲート駐車場」をご利用ください。十分な駐車スペースがあります。普通車・軽自動車の駐車料金は 500 円/日です。入場は 8:30 から可能です。

青年の城周辺の駐車スペースへの駐車は、禁止します。



竜王 IC、三井アウトレットパークからのルート案内

②公共交通機関をご利用の場合

次のようなルートでご来場できます。

近江八幡駅	バス 約30分	→	アウトレット	徒歩 約3km	→	会場
野洲駅	バス 約30分	→	アウトレット	徒歩 約3km	→	会場
野洲駅	バス 約10分	→	西ゲート	徒歩 約4km	→	会場

※いずれのルートもテープ誘導はありません。地図を見てお越しください。

- ・ JR 近江八幡駅からアウトレット経由

近江鉄道バス八幡アウトレット線「三井アウトレットパーク行き」乗車約 30 分（運賃：500 円）
バス停「三井アウトレットパーク」下車徒歩約 3km

【近江鉄道バス時刻表】（平成 24 年 9 月 1 日改正 日祝ダイヤ）

八幡アウトレット線	第 1 便	第 2 便	第 3 便	第 4 便	第 5 便	第 6 便	第 7 便
近江八幡駅発	7:51	8:45	9:15	9:50	10:20	10:50	11:20
三井アウトレットパーク着	8:26	9:20	9:50	10:25	10:50	11:20	11:50

- ・ JR 野洲駅からアウトレット経由

近江鉄道バス野洲アウトレット線「三井アウトレットパーク行き」乗車約 30 分（運賃：450 円）
バス停「三井アウトレットパーク」下車徒歩約 3km

【近江鉄道バス時刻表】（平成 24 年 9 月 1 日改正 日祝ダイヤ）

野洲アウトレット線	第 1 便	第 2 便	第 3 便	第 4 便	第 5 便	第 6 便	第 7 便
野洲駅発	7:50	8:20	8:35	9:05	9:20	9:45	10:15
三井アウトレットパーク着	8:25	8:55	9:10	9:40	9:55	10:20	10:45

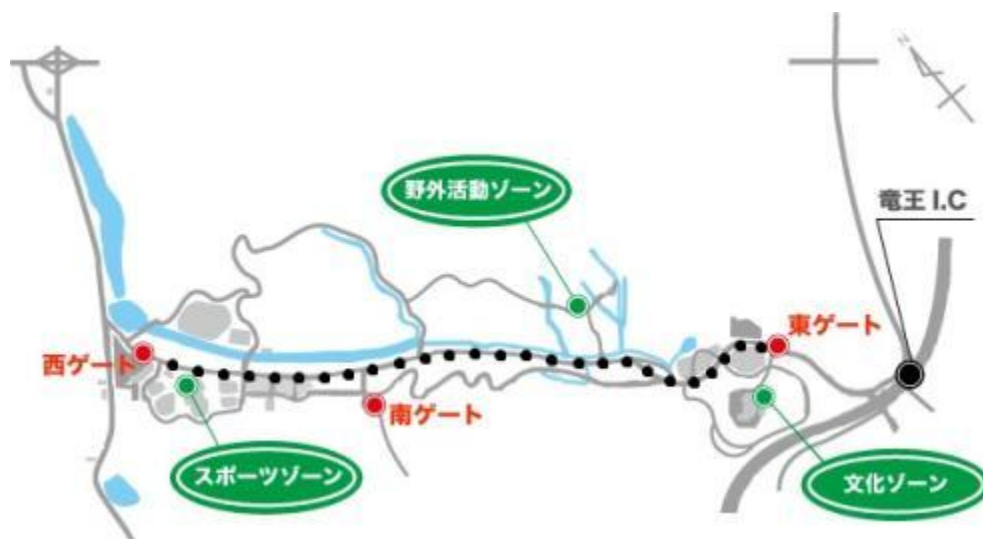
- ・ JR 野洲駅から西ゲート経由

近江鉄道バス西ゲート線「花緑公園行き」または野洲村田線「村田製作所行き」乗車約 10 分（運賃:300 円）
バス停「希望が丘西ゲート」下車徒歩約 4km

【近江鉄道バス時刻表】（平成 24 年 9 月 1 日改正 日祝ダイヤ）

行先	村田製作所	花緑公園	村田製作所	花緑公園
野洲駅発	7:55	8:19	8:35	8:57
希望が丘西ゲート着	8:05	8:28	8:45	9:06

※バス停「希望が丘西ゲート」から会場までのテープ誘導は設けません。公園中央の舗装道をまっすぐ東に歩いて来てください。（下図の黒点線）**また、競技エリアを通過するため、公園中央の舗装道の通り抜けは 10:00 までとします。10 時以降にスタート地区以西の中央道への立ち入りが発覚した場合、失格とします。それに伴い、西ゲートからは 9:06 着より後のバスでの来場を禁止します。**



西ゲートから会場へのルート

※念のため、近江鉄道バス公式 HP に記載の時刻表をご覧の上、バスをご利用ください。

http://time.khobho.co.jp/ohmi_bus/ros_lst.asp?eigCd=5

八幡アウトレット線:No.1、西ゲート線:No.7、野洲アウトレット線:No.19、野洲村田線:No.33

※お帰りの際の時刻表は以下となっております。

八幡アウトレット線	第 6 便	第 7 便	第 8 便	第 9 便	第 10 便	第 11 便		
三井アウトレットパーク発	12:50	13:50	14:50	15:20	15:50	16:50		
近江八幡駅着	13:20	14:20	15:20	15:50	16:20	17:25		
野洲アウトレット線	第 7 便	第 8 便	第 9 便	第 10 便	第 11 便	第 12 便	第 13 便	
三井アウトレットパーク発	13:20	14:00	14:20	15:05	15:30	16:05	16:30	
野洲駅着	13:50	14:30	14:50	15:35	16:00	16:35	17:00	
行先	野洲駅	野洲駅	野洲駅	野洲駅	野洲駅			
希望が丘西ゲート発	13:21	14:36	15:36	15:49	16:36			
野洲駅着	13:36	14:51	15:51	16:02	16:51			

4. 大会全般の注意事項

・不測の事態により大会の開催が不可能だと主催者側が判断した場合、大会を中止することがございます。その場合は早急に大会ホームページ等にてお知らせいたします。

・いかなる理由であっても、参加費の返金はいたしません。

・大会開催前の O-map『希望が丘文化公園』区域へのオリエンテーリング目的での立ち入りは固く禁止します。立ち入りが発覚した場合は失格とします。

・本大会では東京海上日動火災保険株式会社の傷害保険に加入しております。保険料は参加費に含まれています。有事の際の保険金額を右表に示します。万一保険の適用が必要となりました場合は、受付まで申し出てください。

・競技時の服装は、長袖長ズボン等をお勧めします。

・ピン付スパイクシューズ等の制限はありません。

・大会参加申込時に記載頂いた個人情報、本大会の運営目的以外には使用いたしません。なお、記録及び大会中の写真は本大会ホームページ等に掲載させていただく場合があります。

補償項目	1名あたり保険金額
死亡・後遺障害	600万円
入院日額	3100円
手術保険金	手術の種類に応じる
通院日額	1600円

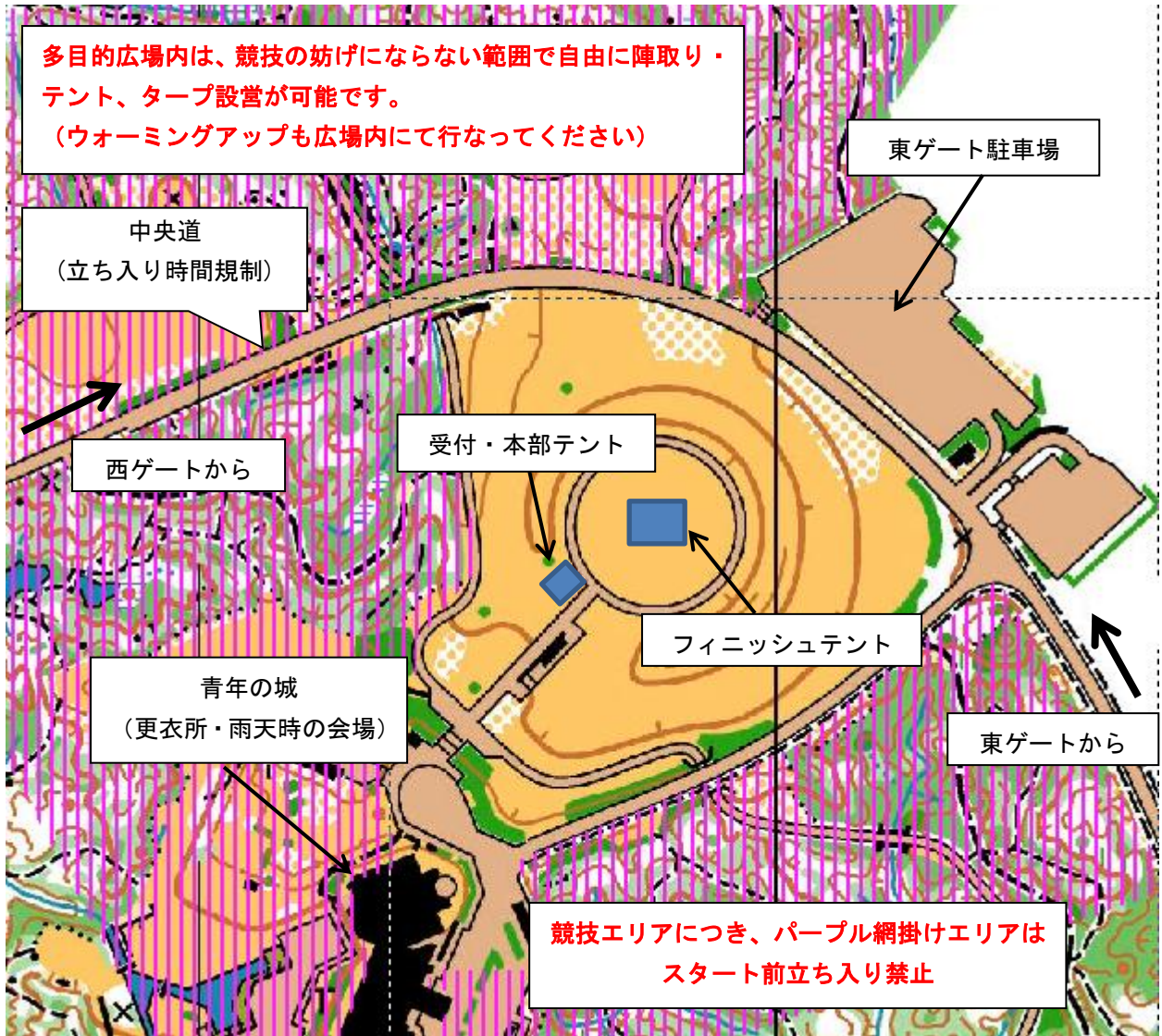
傷害保険の保険金額

5. タイムテーブル

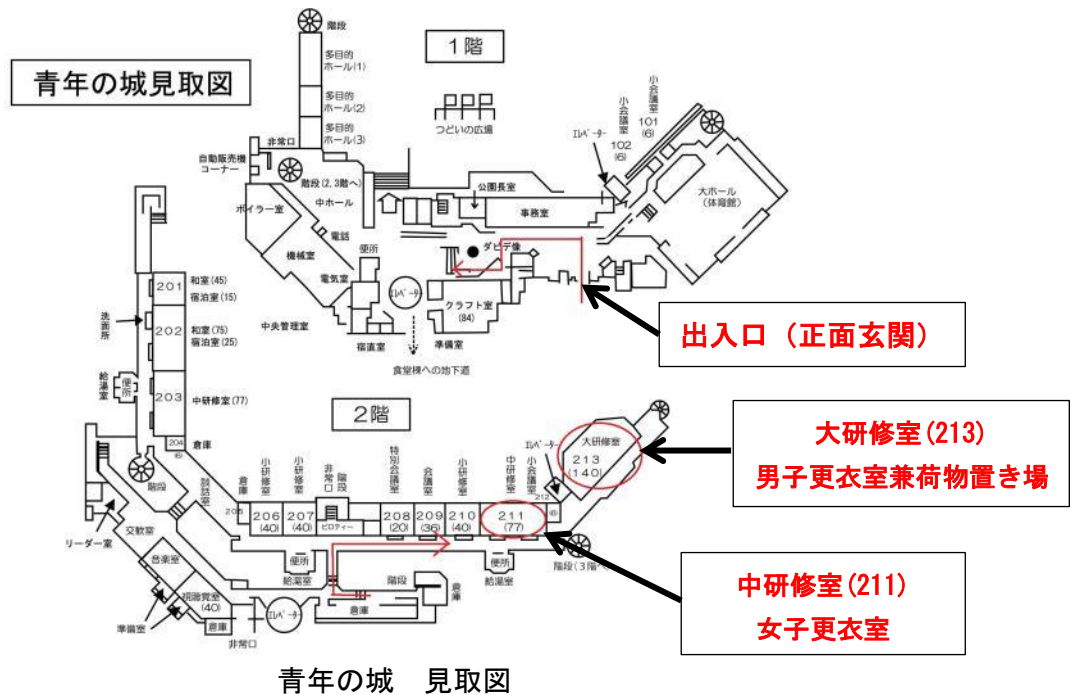
8:30	公園開園（駐車場入場可）
9:00	大会受付開始
10:30	トップスタート
11:00	当日申し込み終了(ON/OGは12:00まで)
12:00	スタート閉鎖
14:30	ゴール閉鎖
16:00	会場閉鎖

6. 会場レイアウト

本大会会場は、希望が丘文化公園内の多目的広場です。



大会会場（多目的広場）のレイアウト



- ・ 2階 大研修室(213)を男子更衣室兼荷物置き場として、中研修室(211)を女子更衣室としてご利用できます。
- ・ 雨天の場合は、大研修室(213)を会場とします。
- ・ 青年の城会場内は飲食禁止です。
- ・ **青年の城へ入る際はしっかり靴の泥を落としてから入ってください。**

7. 受付 (9:00~)

《事前申込の方》

- ・ 特に不備の無い方は受付を通る必要はありません。
- ・ 不備があった方は公式掲示板（受付・本部テント付近に設置）にてお知らせします。必ずスタート前に受付にお越しください。受付を通らずスタート地区に行ってもスタートできません。
- ・ レンタル SI カードを受付・本部テントにある置き場から持って行ってください。
- ・ 希望者にはコンパスの貸し出し（無料）を行います。ただし、保障金として 2000 円をお預かりします。コンパスは競技終了後、受付まで返却してください。破損・紛失のない場合、保障金をお返しします。
- ・ 初心者、中級者の方向けにオリエンテーリングの説明を行います。必要な方は受付までお越しください。
- ・ 本大会では、申込者以外の代理出走は認めません。

《当日申込の方》

- ・ 事前に申込を行っていない方で、本大会に参加を希望される方のために当日参加クラスを設けます。参加を希望される方は、9:00~11:00 の間に受付にてお申し込みを行ってください。（ON/OG は 12:00 まで）
- ・ 当日参加クラスのうち、ON/OG は事前申込クラス（N/G）と合わせて表彰対象とします。
- ・ 当日申込の方は、マイ SI カードは使用できません。
- ・ 当日参加クラスは以下となります。ただし、準備の数の都合上、ご希望のクラスに出走できない場合があります。定員を超えた場合はご容赦ください。

クラス	説明	参加費
OAL	上級者向けロングコースです。	3200 円
OAS	上級者向けのやや短めのコースです。	
OR	ランナー向けです。MR/WR クラスと同一コースです。	
OB	中級者向けです。MB/WB クラスと同一コースです。	2000 円
ON	初心者向けです。N クラスと同一コースです。	700 円
OG	初心者向けグループクラスです。G クラスと同一コースです。	グループで 1000 円

*1 参加費は SI カードレンタル料込の価格です。

*2 高校生以下の方は参加費が無料となります。（※ 本大会は、若手オリエンティア育成とオリエンテーリング競技普及を目的とする京都府オリエンテーリング協会の活動から助成を受けています。高校生以下の参加者（OG クラスの場合にはグループに高校生以下のメンバーがいれば OK）の参加費および SI カードレンタル費用が無料になります。）

8. 競技情報

- ・ 競技形式 ポイントオリエンテーリング（ロングディスタンス競技）
- ・ 地図情報

『青年の城 2012』 2012 年発行 地図調製：有限会社ヤマカワ・オーエンタープライズ
JSOM2007 準拠

縮尺 1:10000（下記クラス以外）

1:7500（M65A、M/W50A、M/W12、M/WB/OB、N/ON、G/OG クラス）

等高線間隔 5m 通行可能度 4 段階

※ただし、特記事項として、地図に記載する特徴物の定義と記号の図式を以下に示します。

×（黒色バツ印）：人工特徴物 ○（黒色丸印）：炭焼き窯の跡

- ・ 計時システム SPORTident 社製 SPORTident-System（SI）による通過証明方式

※若年・壮年クラスは、地図の判読性の観点から縮尺を変更させていただきました。

[SI カードの使い方]

すべてのクラスで SI（スポーツアイデント社電子パンチシステム）を使用します。

- ・ 競技者は、SI カードを指にはめて競技します。
- ・ コントロールについたら、コントロール上部にある SI ステーション（パンチ台の上の機械）の穴に挿し込んでください。これによってコントロールを通過したことが SI カードに記録されます。
- ・ 正常に作動したかどうかは、赤色の発光と「ピッ」という発信音によって確認できます。必ず確認してください。動作確認は競技者の責任です。
- ・ SI ステーションの反応がない時は、パンチ台に備え付けの針パンチを地図のリザーブ欄(R1,R2,R3 と表記)に押しつけてフィニッシュの際に係員に申し出てください。
- ・ この SI カードは高価な物です。紛失や破損の場合は実費（3000 円）をいただきます。また、紛失や破損した場合、コースを正しく回ったことが確認できないため、失格となります。

・ コース距離・登距離・優勝設定時間

クラス	コース距離	登距離	優勝設定時間	クラス	コース距離	登距離	優勝設定時間
M21E	5.6km	575m	90 分	W21E	4.3km	380m	75 分
M21A	4.7km	450m	80 分	W21A	3.6km	275m	65 分
M21AS	3.7km	320m	60 分	W21AS	2.6km	190m	50 分
M35A	4.3km	305m	70 分	W35A	2.6km	150m	55 分
M50A	2.6km	150m	55 分	W50-65A	2.1km	120m	55 分
M65A	2.1km	120m	50 分	-	-	-	-
M20A	3.9km	260m	70 分	W20A	2.9km	180m	60 分
M15A	1.8km	65m	50 分	W18A	1.8km	65m	50 分
M12	1.6km	55m	45 分	W12	1.6km	55m	45 分
MB	2.4km	100m	45 分	WB	2.4km	100m	50 分
MR	6.6km	305m	60 分	WR	6.6km	305m	90 分
N/ON	1.4km	45m	30 分	G/OG	1.4km	45m	30 分
OAL	3.4km	230m	60 分	OAS	2.0km	100m	40 分
OR	6.6km	305m	60 分	OB	2.4km	100m	45 分

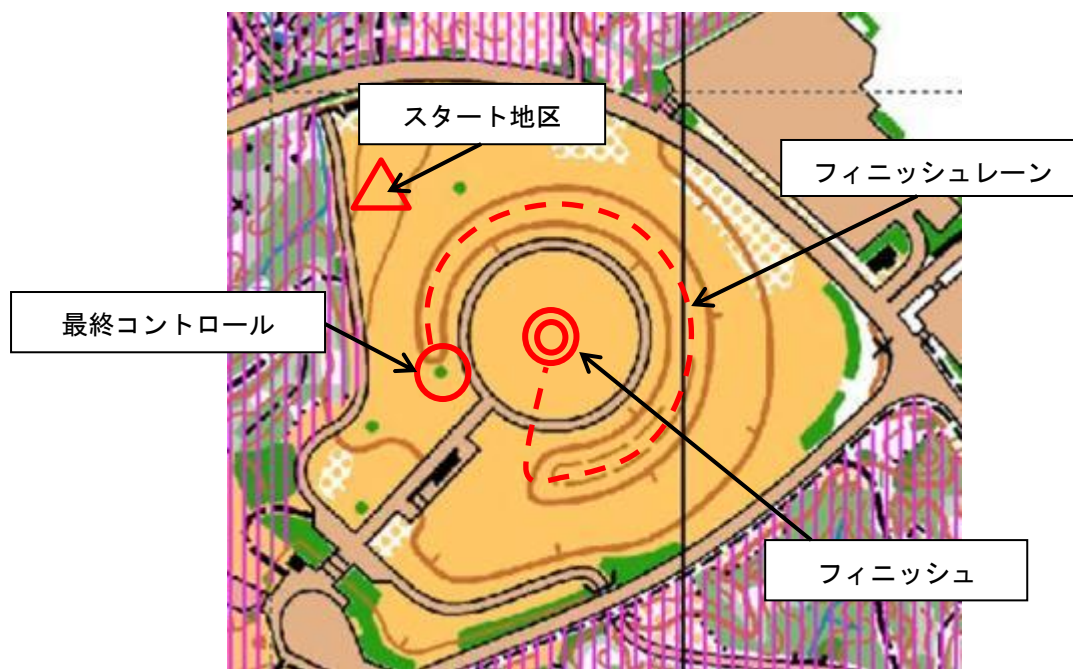
※W65A と W50A は、統合して W50-65A となりました。

※M18A と W15A は、参加者がいなかったため廃止しました。

・テレイン概要：

近江富士と呼ばれる三上山麓に位置する希望が丘文化公園内が範囲である。公園内のため小径は比較的発達している。概して走行可能度は低く、日本屈指の微地形地帯があるため、マクロなルートチョイスとミクロなルートチョイス両面で差がつく可能性がある。（『2011 年度日本学生オリエンテーリング選手権大会 ミドル・ディスタンス、リレー競技部門 要項 2』より抜粋）

9. 競技の流れ



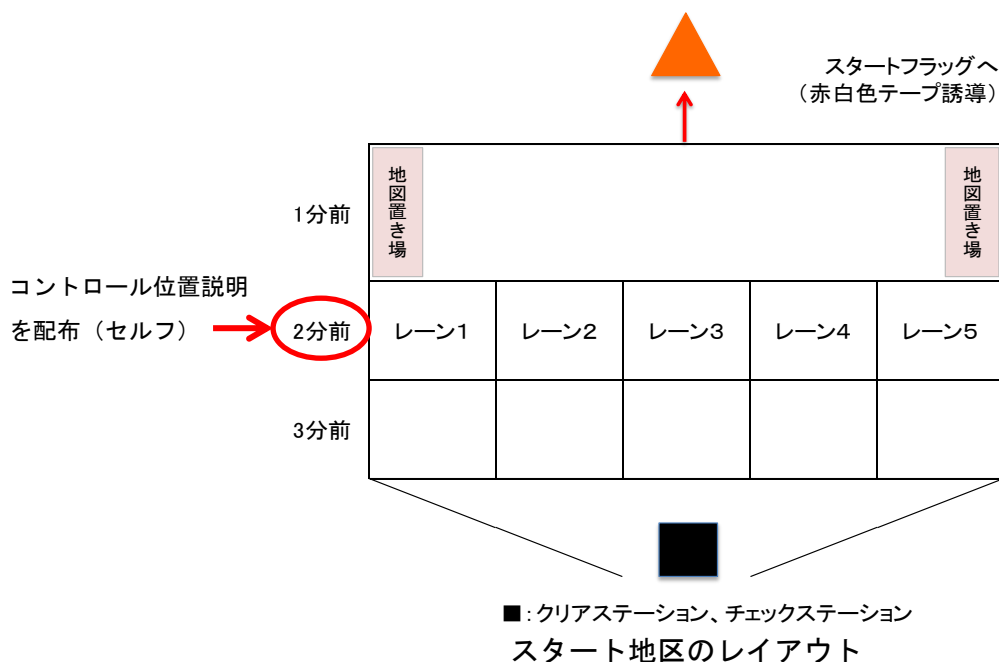
大会会場の競技関係レイアウト

- ・ スタートは会場内です。テープ誘導はございません。本プログラム及び会場に掲載されている地図を参考に移動してください。
- ・ トレーニングコースは設けません。
- ・ 競技中の選手が広場を通過する可能性があります。衝突等のないよう、注意してウォーミングアップを行ってください。

・ スタート (10:30~12:00)

- ・ スタート地区に設置された時計は現在時刻を表示しています。
- ・ SI カードのない方は出走できません。
- ・ スタート枠に入る前に、クリアステーションとチェックステーションで SI カードの動作確認を行なってください。動作不良の時は、役員に申し出てください。SI カードを交換いたします。マイ SI カードからの交換はレンタル料 100 円が必要です。この場合、競技終了後、レンタル料を受付にお支払いください。
- ・ スタート 3 分前：所定のレーンに入ってください。チャイマーのブザーに従い 1 分ごとにレーンを一つずつ進んでください。
- ・ スタート 2 分前：役員より SI カードの確認を受けてください。コントロール位置説明の配布を行います。
- ・ スタート 1 分前：各自で自分のクラスの地図を一枚取り、スタートラインの足元に置き、地図の裏にクラスと名前を記入してください。スタートチャイマーは 10 秒前にブザーが鳴ります。

- ・ スタート : スタートの合図とともに地図を取って出走してください。
- ・ 遅刻者は役員に口頭で申告の上、指示に従ってください。正規時刻にスタートするほかの競技者に影響を与える恐れがある場合、すぐにスタートできないことがあります。遅刻の場合、競技所要時間はあらかじめ指定されたスタート時刻から起算して算出されます。
- ・ スタート閉鎖は 12:00 です。それ以降はスタートできません。



・ 競技中(10:30~14:30)

- ・ スタート枠から、スタートフラッグ（地図上の△表示地点）まで赤白色テープ誘導です。
- ・ コントロールの通過証明方法は「8. 競技情報」項目内「SIカードの使い方」をご覧ください。
- ・ 競技時間は以下の通りです。競技時間を超えた場合は失格となり、成績に順位が付きません。
M21E クラス : 150 分
W21E クラス : 135 分
M21A/MR/WR/OR クラス : 140 分
その他のクラス : 120 分
- ・ テレイン内に給水所を設けます。給水所は地図にコップ印で示してあります。なお、コントロールに給水がある場合は、コントロール位置説明 H 欄にコップ印を記載してあります。給水は有人のものと無人のものがあります。
- ・ テレイン内に救護所はありません。救護が必要な場合は、給水所か会場の役員まで申し出てください。なお、救護を受けた場合は、失格となります。

・ フィニッシュ (~14:30)

- ・ 最終コントロールからフィニッシュまで赤白色テープ誘導です。最終コントロール通過後は、誘導に従ってフィニッシュに向かってください。誘導に従わない場合、失格となります。
- ・ パンチングフィニッシュ形式です。
- ・ ゴールしたら SI カードの読み取りを受けてください。レンタル SI カードはここで回収します。
- ・ 12:00 までは地図回収を行います。回収した地図は、12:00 以降に受付付近で返却します。
- ・ 大会を途中棄権する場合でも、フィニッシュは必ず通過してください。
- ・ フィニッシュ閉鎖時刻は 14:30 です。競技が終了していない場合でも、必ず閉鎖時刻までにフィニ

ッシュを通過してください。

- ・ 受付・本部テント付近に成績速報を掲示します。

※閉鎖時刻までにフィニッシュを通過していない場合、未帰還者とみなされ、検索の対象者となります。フィニッシュを通過することは参加者の義務です。閉鎖時刻までに必ずフィニッシュを通過してください。

10. 調査依頼 (~15:00)・提訴

- ・ 本大会において何らかの申し立て事項がある場合は、本部で配布の調査依頼用紙に記入の上、本部に提出してください。
- ・ 回答は公式掲示板に掲示します。回答に不服のある場合、提訴を行うことができます。(回答から1時間以内)
- ・ 裁定委員は、当日公式掲示板にて発表いたします。

11. 表彰 (12:00 頃~)

B/N/G クラスは 12:00 頃~、その他のクラスは 13:00 頃~ 順次実施予定です。
事前申込みクラスと ON/OG クラスの 1 位から 3 位までが表彰対象となります。

12. 地図販売 (13:30 頃~)

13:30 頃より受付にて本大会の地図を販売いたします。数に限りがありますのでご了承ください。

- ・ 全コントロール図：500 円
- ・ コース図：500 円

13. 成績表

大会公式ホームページにて公開いたします。

参加申込の際、紙版成績表の郵送をご希望された方は、郵送いたします。

新たに郵送をご希望される場合、受付にてお受けいたします。(料金：300 円)

14. 連絡先

宮本 佳記 Eメール (推奨) yoshiki-m@wine.plala.or.jp

電話 (前日・当日) 090-5713-4093

大会公式ホームページ <http://suzakumeet20th.web.fc2.com/index.html>

